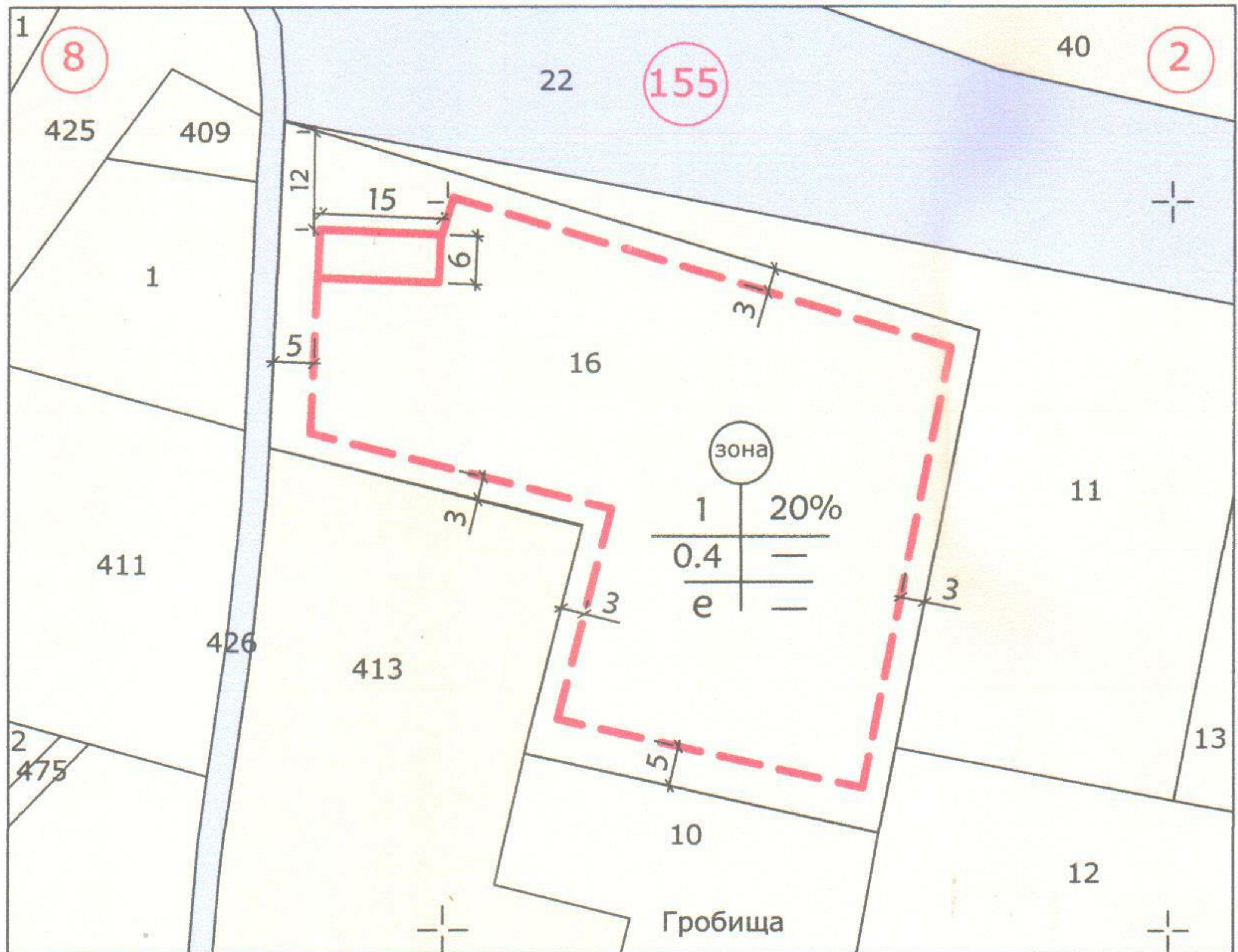


# ПУП-ПЛАН ЗА ЗАСТРОЯВАНЕ М 1: 1000

одобрил: *[Signature]*  
/адв. Елиза Величкова  
/кмет на общ. Бобов дол/  
СБО ЗАСТРОЯВАНЕ №  
3-336/1906/19

за ПИ с идентиф.15535.155.16; с. Голямо село;  
местност „Черемидарницата“ ,общ.Бобов дол  
на основание чл.2,ал.1 т.2 от Наредба №19  
от 25.X.2012г. за строит. в зем. земи без промяна  
на предназначението им.



Възложител: Красимир Ат. Червеняков		<i>[Signature]</i>
обект : ПОДРОБЕН УСТРОЙСТВЕН ПЛАН /ПУП/ ПЛАН ЗА ЗАСТРОЯВАНЕ		
местонах.: ПИ с идентиф.15535.155.16; с. Голямо село; местност „Черемидарницата“ ,общ.Бобов дол		
ЧАСТ : АРХИТЕКТУРА		
ФАЗА:	ТП	
МАЩАБ:	1:1000	
ЛИСТ:	1 / 2	
ДАТА:	2019 г.	

ПЕЛНИЦА ПРОЕКТАРСКАТА АРХИТЕКТУРА

**МАБ**

МЕДИУМНАТ  
КАБЛЕНА КОДЕМ

Име: *[Signature]*  
Дата: *[Signature]*

# ПУП-ПЛАН ЗА ЗАСТРОЯВАНЕ М 1: 1000

одобрил:   
/адв.Елза Величкова  
/кмет на общ.Бобов дол/  
сво Заповед №  
3-336/12.06.19  









за ПИ с идентиф.15535.155.16; с. Голямо село;  
местност „Черемидарницата“ ,общ.Бобов дол  
на основание чл.2,ал.1 т.2 от Наредба №19  
от 25.X.2012г. за стройт. в зем. земи без промяна  
на предназначението им.

ЛЕГЕНДА И СПЕЦИФИКАЦИЯ 2/3

Номер на поземлен имот	устройствена зона	предназначение на поземления имот	Етажност /височина в м./			градоустройствени параметри			начин на застрояване
			задължителна	максимална	възможна „от-до“	плътност на застрояване	К инт	минимална озеленена площ	свободно - е
15535.155.16	земедел. земя	селскостопанска постройка		2	1	20%	0.4	—	е

ЛЕГЕНДА И СПЕЦИФИКАЦИЯ 3/3

ЛЕГЕНДА И СПЕЦИФИКАЦИЯ 1/3

графично изобразяване	наименование на елементите от ПУП
<b>ЛИНИИ</b>	
	граница на поземлен имот
	ограничителна линия на застрояване
	задължителна линия на застрояване
<b>ПЪТИЩА</b>	
	местен път
<b>ЗОНИ</b>	
	стопански двор
	земеделска земя без промяна на предназначението
	селскостопанска постройка за съхраняване на растителна и животинска продукция и отглеждане на животни

етажност /височина в м./		плътност на застрояване	
Кинт		минимално озеленяване	
коэффициент на интензивност		специфични изисквания	
начин на застрояване			
е - свободно			
д - свързано в два съседни имота			
с - свързано			

зона	
1	20%
0.4	—
е	—

### Баланс на територията

имот №	площ на имота	застроена площ
15535.155.16	5.530дка	90 кв.м.- I-ви етап

Площ на застрояване съгл. чл.2, ал.1 т.1 от Наредба № 19 от 25.X.2012г. за стройт. в зем. земи без промяна на предназначението на земята

Земеделски земи в земл. на с. Голямо село, с идент.15535.155.16, общ.Бобов дол съсобственост на Красимир Ат. Червеняков с площ от - 14,543 дка

Двор за застрояване- 10% от 14.543 дка -1454.30м<sup>2</sup>

Площ на застрояване- 20% от 1454.30м<sup>2</sup> - 290.86м<sup>2</sup>

Възложител: Красимир Ат. Червеняков 

обект : ПОДРОБЕН УСТРОЙСТВЕН ПЛАН /ПУП/  
ПЛАН ЗА ЗАСТРОЯВАНЕ

местонах.: ПИ с идентиф.15535.155.16; с. Голямо село;  
местност „Черемидарницата“ ,общ.Бобов дол

ЧАСТ :  
АРХИТЕКТУРА

ФАЗА:	ТП
МАЩАБ:	1:1000
ЛИСТ:	2 / 2
ДАТА:	2019 г.

