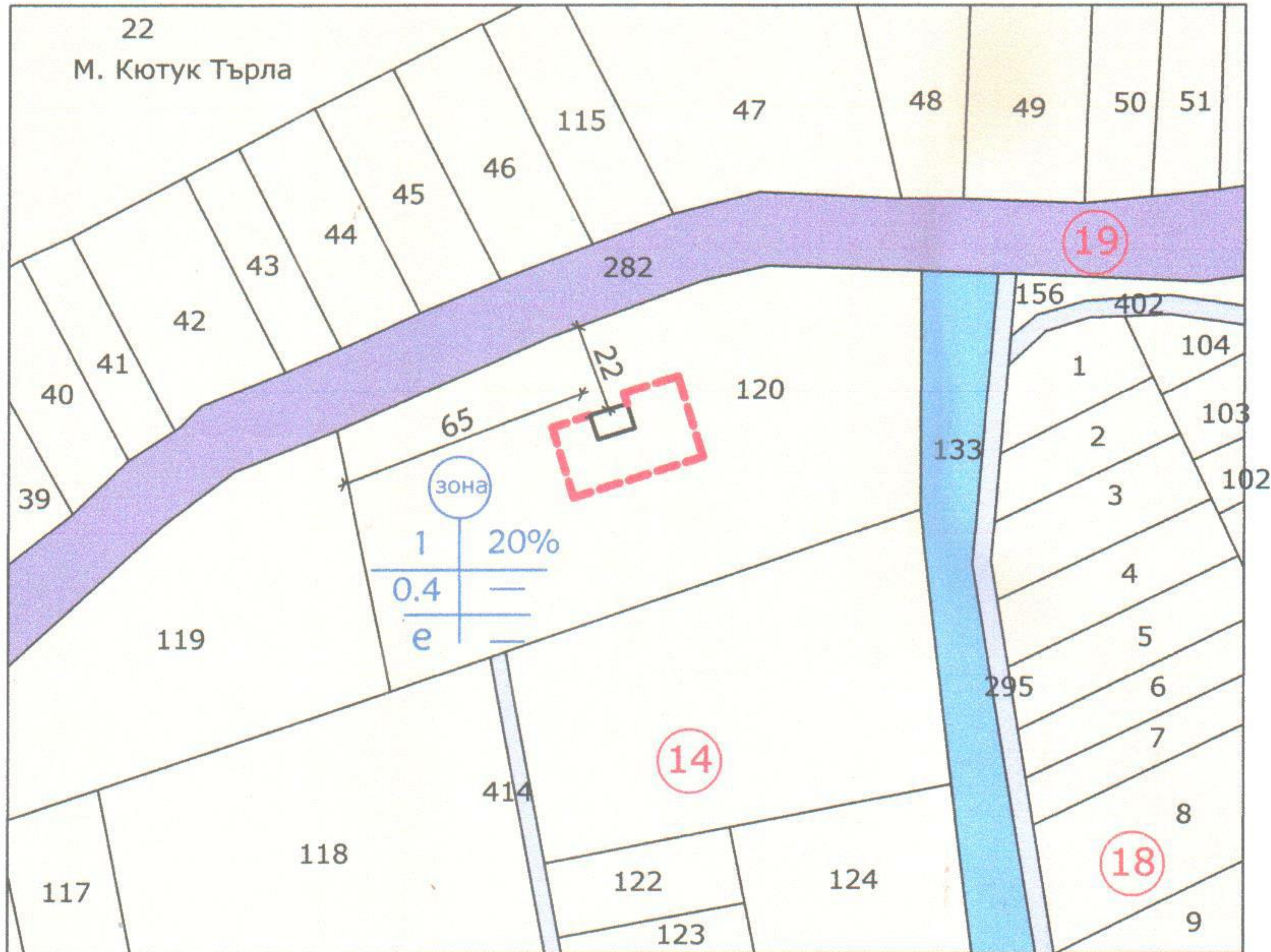


# ПУП-ПЛАН ЗА ЗАСТРОЯВАНЕ М 1: 2000

за ПИ с идентиф. 38635.14.120; с. Коркина;  
местност „Дражев дол“ ,общ.Бобов дол  
на основание чл.2,ал.2 от Наредба №19  
от 25.X.2012г. за строителство в зем. земи без промяна  
на предназначението им.

одобрил: *[Signature]*  
/адв.Елиза Величкова  
/кмет на общ. Бобов дол/

Общ. Заповед  
3-335/14.06.2019г.




Възложител: Атанас Веселинов Иванов <i>[Signature]</i>	
обект : ПОДРОБЕН УСТРОЙСТВЕН ПЛАН /ПУП/ ПЛАН ЗА ЗАСТРОЯВАНЕ	
местонах.: ПИ с идентиф.38635.14.120; с. Коркина; местност „Дражев дол“ ,общ.Бобов дол	
ЧАСТ : АРХИТЕКТУРА	
ФАЗА:	ТП
МАЩАБ	1:2000
ЛИСТ	1 / 2
ДАТА:	2019 г.

*[Signature]*



# ПУП-ПЛАН ЗА ЗАСТРОЯВАНЕ М 1: 2000

одобрил:   
/адв. Елза Вединчкова  
/кмет на общ. Бобов дол/  
Сво Задължителен №  
3-335/18.06.19г.

за ПИ с идентиф. 38635.14.120; с. Коркина;  
местност „Дражев дол“ ,общ.Бобов дол  
на основание чл.2,ал.2 от Наредба №19  
от 25.X.2012г. за строителство в зем. земи без промяна  
на предназначението им.

ЛЕГЕНДА И СПЕЦИФИКАЦИЯ 2/3

Номер на поземлен имот	устройствена зона	предназначение на поземления имот	Етажност /височина в м./			градоустройствени параметри			начин на застрояване
			задължителна	максимална	възможна „от-до“	плътност на застрояване	К инт	минимална озеленена площ	
38635.14.120	земед. земя	селскостопанска постройка		2	1	20%	0.4	—	е

ЛЕГЕНДА И СПЕЦИФИКАЦИЯ 1/3

графично изобразяване	наименование на елементите от ПУП
<b>ЛИНИИ</b>	
	граница на поземлен имот
	ограничителна линия на застрояване
	задължителна линия на застрояване
<b>ПЪТИЩА</b>	
	местен път
	път III клас
	дере
<b>ЗОНИ</b>	
	земеделска земя без промяна на предназначението
	съществуваща стопанска постройка с разрешение за строеж №13/22.05.2012г.
	селскостопанска постройка за съхраняване на растителна продукция

### Баланс на територията

ИМОТ №	площ на имота	застроена площ
38635.14.120	12.019дка	240.38кв.м.

Площ на застрояване съгл. чл.7, ал.1,ал.2 т.1,2и ал3 от Наредба № 19 от 25.X.2012г. за строит. в зем. земи без промяна на предназначението на земята

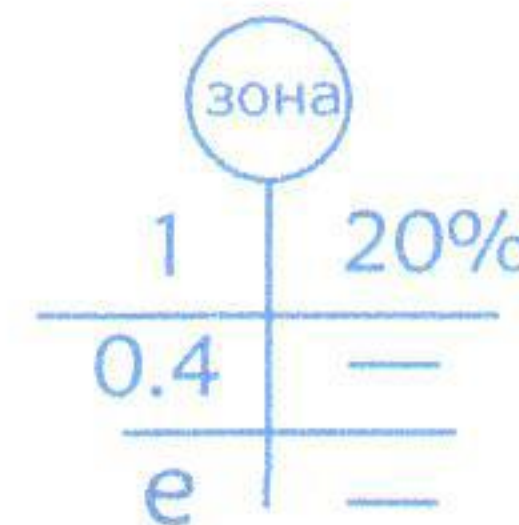
Земеделски земи в земл. на с. Коркина, с идент.38635.14.120, общ.Бобов дол, собственост на Атанас В. Иванов с площ от - 12.019 дка

Двор за застрояване- 10% от 12.019 дка -1201.90м2

Плътност на застр.- 20% от 1201.90м2 - 240.38м2

ЛЕГЕНДА И СПЕЦИФИКАЦИЯ 3/3

етажност /височина в м./	плътност на застрояване
Кинт	минимално озеленяване
коэффициент на интензивност	специфични изисквания
начин на застрояване	
е - свободно	
д - свързано в два съседни имота	
с - свързано	



Възложител: Атанас Веселинов Иванов 

обект : ПОДРОБЕН УСТРОЙСТВЕН ПЛАН /ПУП/- ПЛАН ЗА ЗАСТРОЯВАНЕ

местонах.: ПИ с идентификатор 38635.14.120 с. Коркина, местност „Дражев дол“ ,общ.Бобов дол

ЧАСТ :  
АРХИТЕКТУРА

ФАЗА: ТП  
МАЩАБ 1:2000  
ЛИСТ 2 / 2  
ДАТА: 2019 г.



дата: 2019г. 